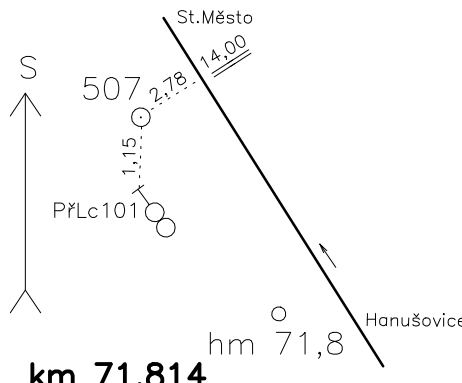
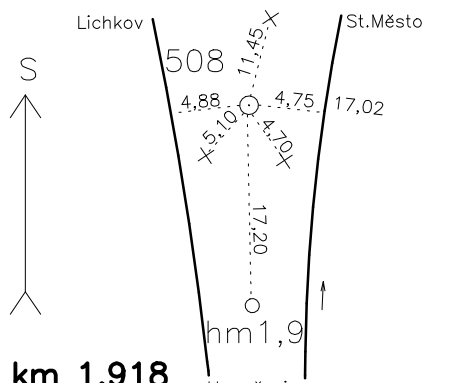
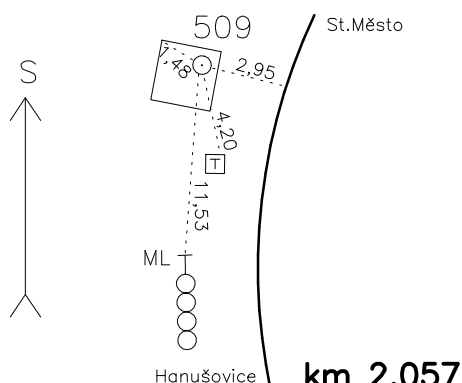


GEODETICKÉ ÚDAJE O PBPP

Str. 3

Bod	Třída	Bod zřídila org. , rok prac. Olomouc	Y	565200.441	SMO — 5
507	2	SŽG OLOMOUC,2013	X	1064618.515	Místopisný náčrt
Orientační jižník na bod	°	'	''	Nadm. výška (Bpv)	niv. 414.247
	g	c	cc		
Popis, způsob stabilizace a určení bodu				Nárys nebo detail	
hřebový znak v bet. patce vedle návěst. vlevo trati Určen vyrovnanín sítě GNET MNČ.					
Poznámky : TÚ 1331 km 71.814					

Bod	Třída	Bod zřídila org. , rok prac. Olomouc	Y	565300.666	SMO — 5
508	1	SŽG OLOMOUC,2013	X	1064438.988	Místopisný náčrt
Orientační jižník na bod	°	'	''	Nadm. výška (Bpv)	niv. 417.404
	g	c	cc		
Popis, způsob stabilizace a určení bodu				Nárys nebo detail	
KÁMEN žulový s niv. znakem mezi kojejemi Určen metodou GNSS.					
Poznámky : TÚ 1331 km 72.020					

Bod	Třída	Bod zřídila org. , rok prac. Olomouc	Y	565298.811	SMO — 5
509	2	SŽG OLOMOUC,2013	X	1064306.813	Místopisný náčrt
Orientační jižník na bod	°	'	''	Nadm. výška (Bpv)	niv. 418.459
	g	c	cc		
Popis, způsob stabilizace a určení bodu				Nárys nebo detail	
niv. znak ve starém základu vlevo trati Určen vyrovnanín sítě GNET MNČ.					
Poznámky : km 2.057					